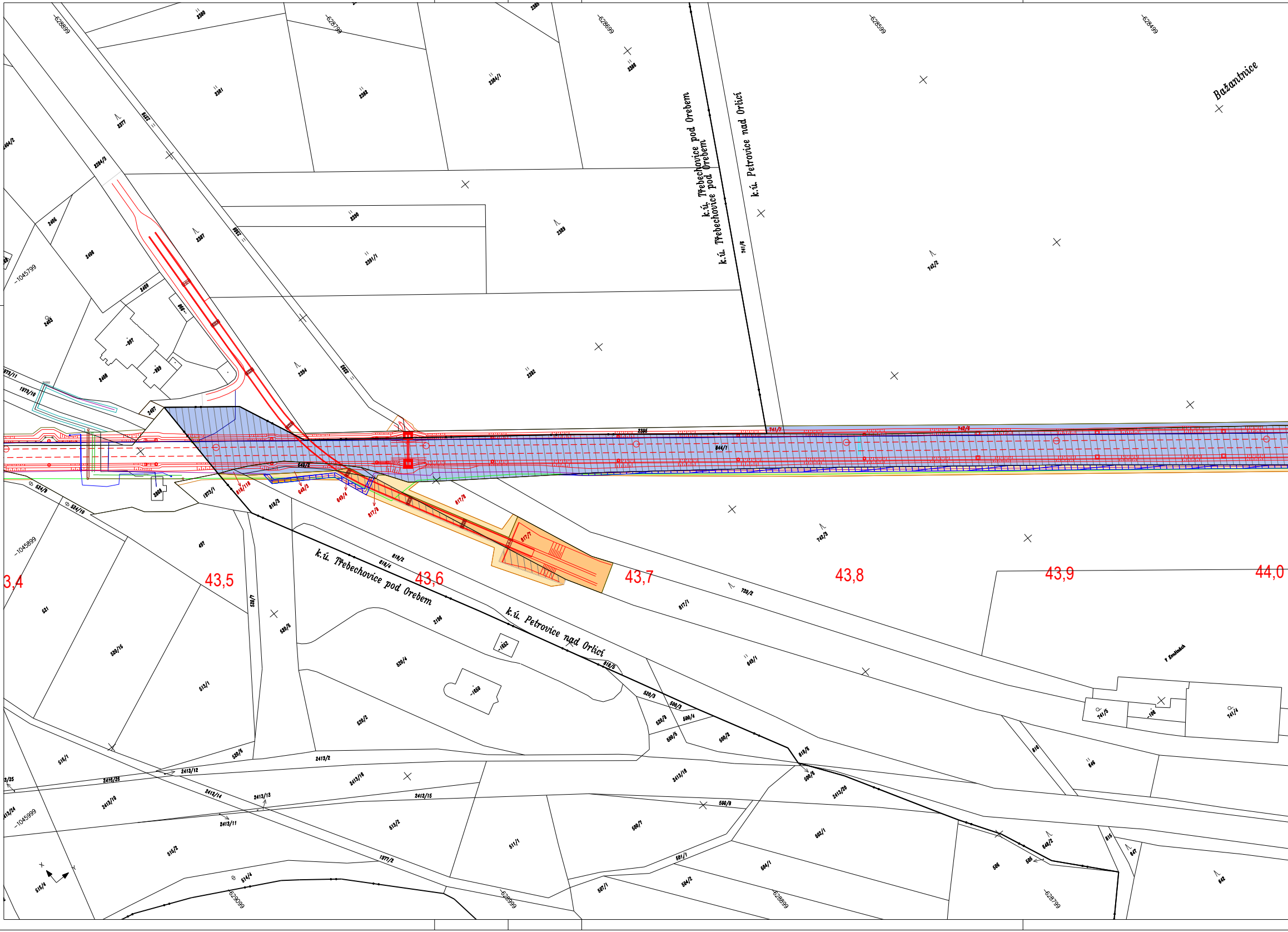
k.ú. Třebechovice pod Orebem
k.ú. Třebechovice pod Orebem
k.ú. Petrovice nad Orlicí
k.ú. Třebechovice pod Orebem
k.ú. Petrovice nad Orlicí
Bažantnice
3,4
43,5
43,6
43,7
43,8
43,9
44,0
-628899
-628799
-628699
-628599
-628499
-1045799
-1045899
-1045999
-629099
2380
2381
2382
2384/1
2385
2386
2377
2384/3
2387
2389
2390
2391/1
2392
2394
2395
2403
2404/2
2405
2406
2407
2408
2409
741/6
741/7
742/2
742/3
739/2
817/1
817/7
817/8
817/9
818/2
818/3
818/4
818/5
818/6
844/1
497
521
520/1
520/2
520/3
520/4
520/5
520/6
520/15
513/1
513/2
515/1
515/2
516/4
511/1
2413/2
2413/10
2413/11
2413/12
2413/13
2413/14
2413/15
2413/16
2413/18
2413/20
2413/26
1977/2
1973/1
1973/10
1973/11
500/2
500/3
500/4
500/5
500/6
500/7
500/8
501/1
502/1
504/1
504/2
507/1
505
506
514/4
524/9
524/10
2196
646
646/1
646/2
647
642
741/4
741/5
815
816
v Kroužkách
-1652
-1650
-987
-989
-108

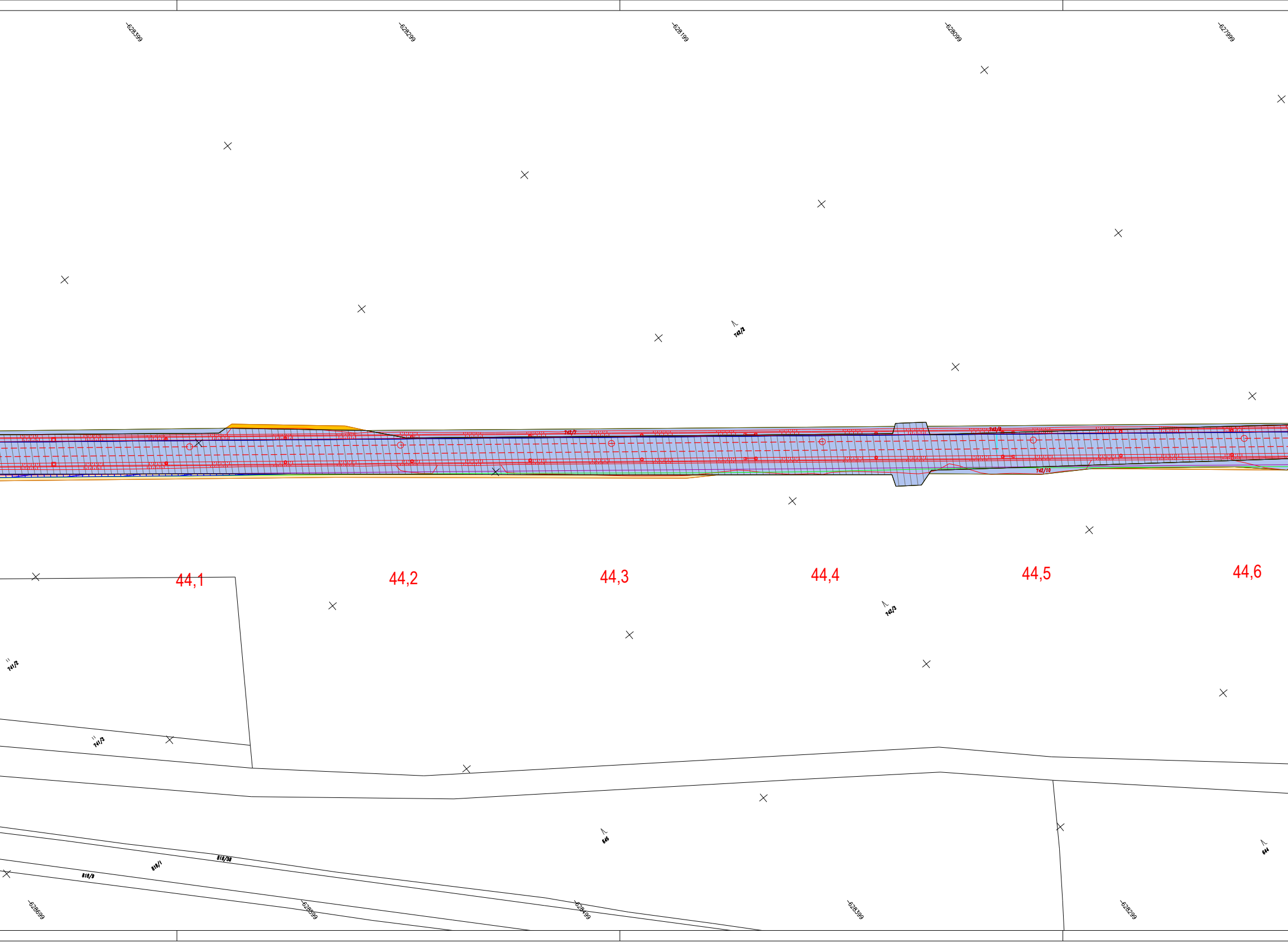
-628399
-628299
-628199
-628099
-627999
742/2
742/7
742/8
742/10
44,1
44,2
44,3
44,4
44,5
44,6
742/3
741/2
741/3
645
644
818/38
818/1
818/9
-628699
-628599
-628499
-628399
-628299

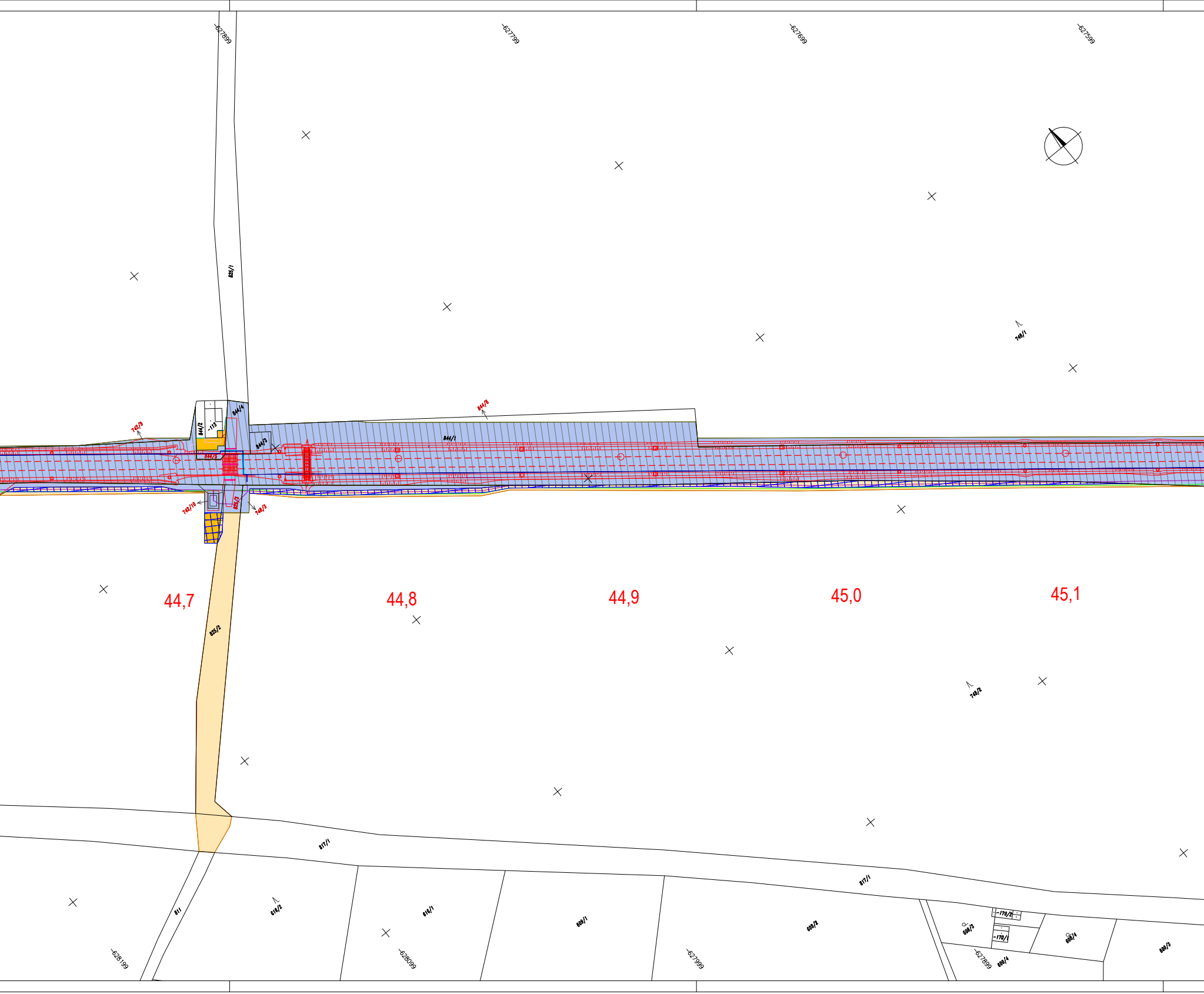
-627899
-627799
-627699
-627599
825/1
844/6
742/9
844/4
844/2
-113
844/3
844/1
844/5
748/1
742/10
825/3
748/3
44,7
44,8
44,9
45,0
45,1
825/2
748/2
817/1
817/1
811
616/2
616/1
609/1
609/2
-170/2
608/3
-170/1
608/4
609/3
609/4
-628199
-628099
-627999
-627899

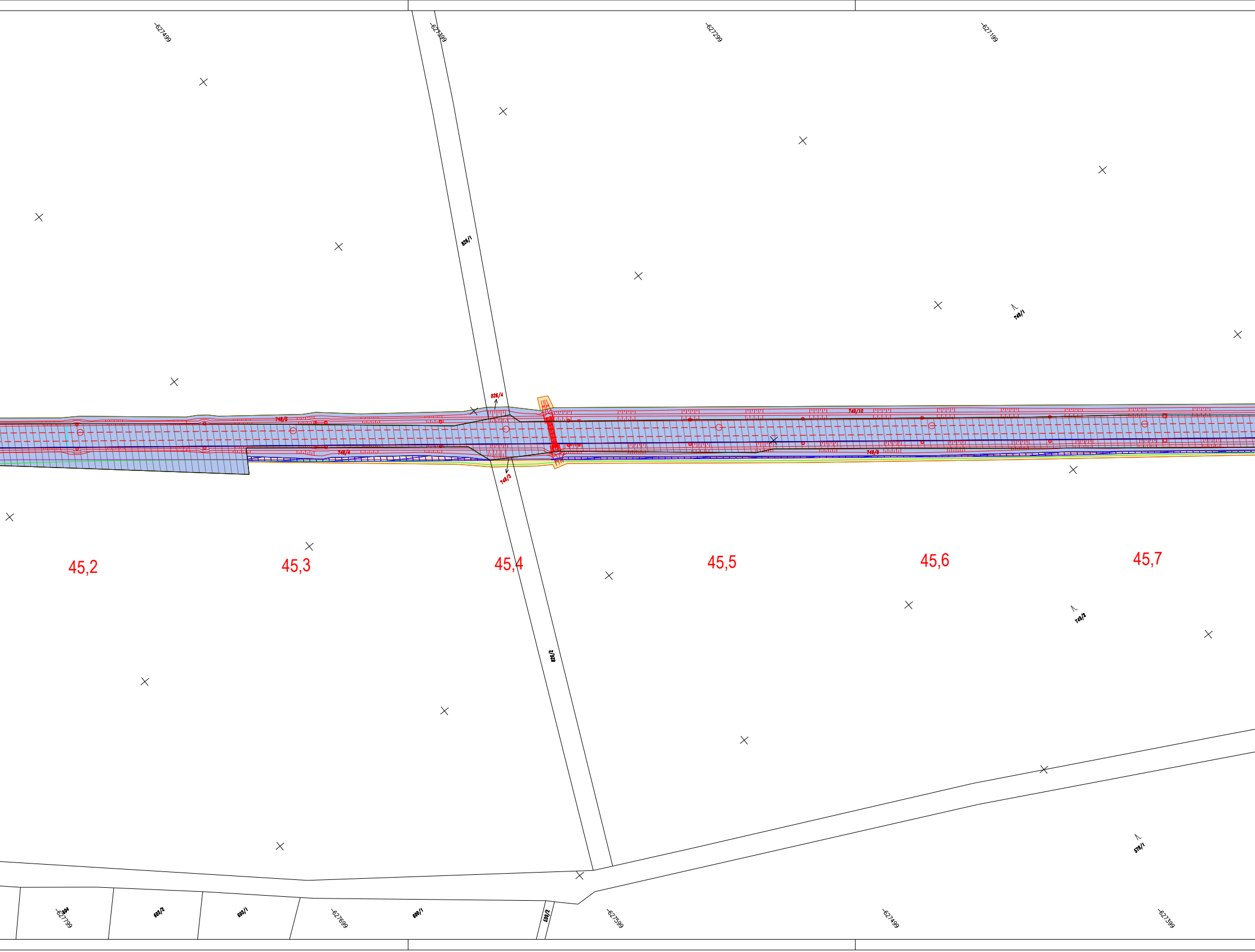
-627499
-627399
-627299
-627199
826/1
826/4
748/5
748/4
748/3
749/10
749/8
749/1
749/2
826/2
578/1
45,2
45,3
45,4
45,5
45,6
45,7
-627799
604
603/2
603/1
-627699
600/1
599/2
-627599
-627499
-627399

PŘEHLED KLADU LISTŮ

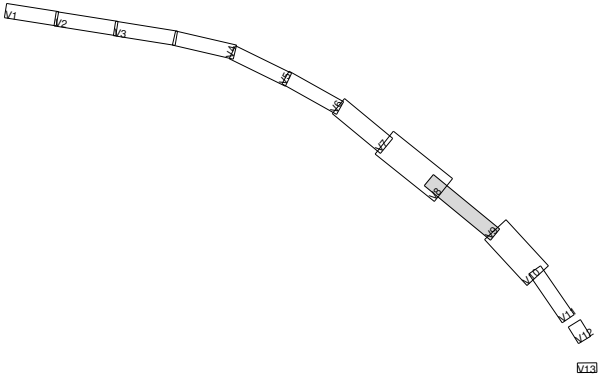

-627099
V1
V2
V3
V4
V5
V6
V7
V8
V9
V10
V11
V12
V13

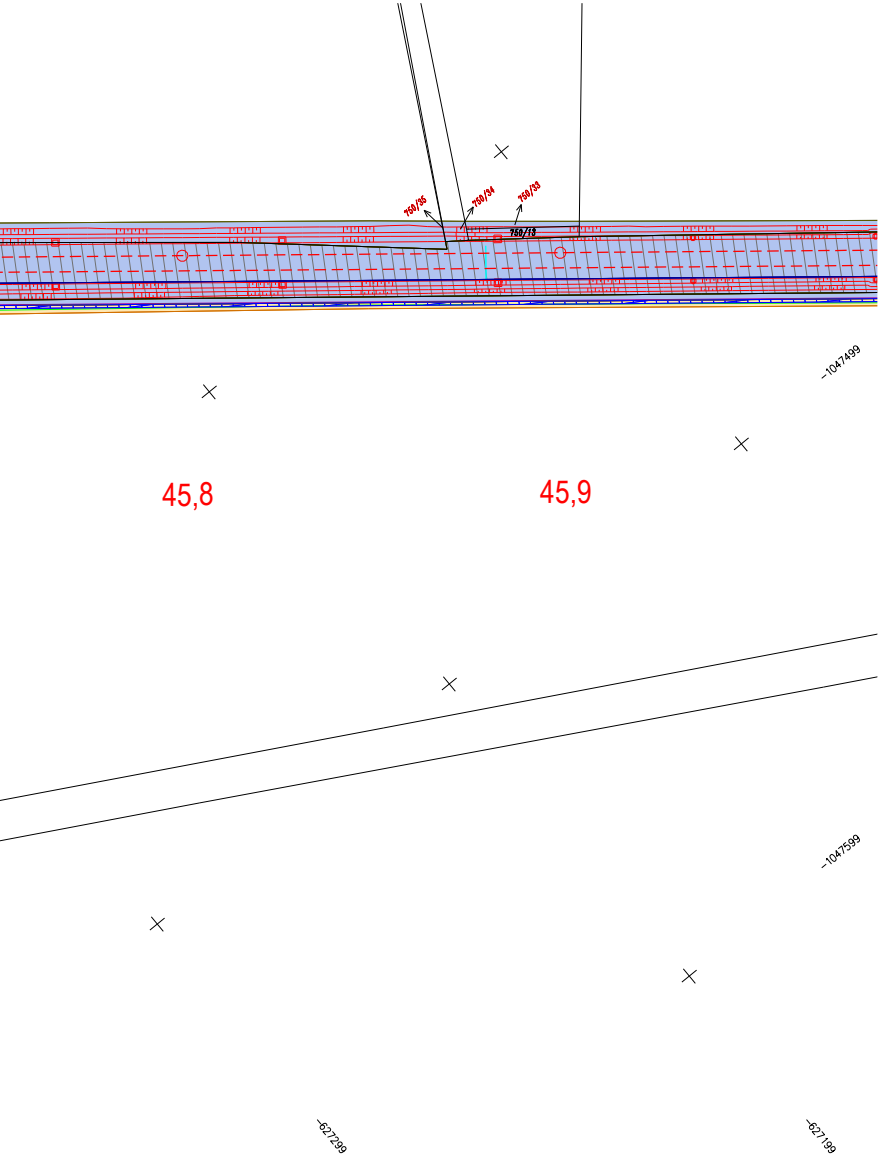

750/35
750/34
750/33
750/13
45,8
45,9
-1047499
-1047599
-627299
-627199

LEGENDA ZÁBORU :

🟦	Trvalý zábor - Správa železnic
▨	Trvalý zábor - Správa železnic, bez výkupu
🟦	Plocha UMVŽST - A
🟩	Trvalý zábor - České dráhy
🟫	Trvalý zábor - Kraj
▨	Trvalý zábor - Kraj, bez výkupu
🟧	Trvalý zábor - Obec/Město
▨	Trvalý zábor - Obec/Město, bez výkupu
🟪	Trvalý zábor - ŘSD
▨	Trvalý zábor - ŘSD, bez výkupu
🟦	Trvalý zábor - Povodí Labe
⬜	Trvalý zábor - Právnické osoby
▨	Trvalý zábor - Právnické osoby, bez výkupu
🟨	Dočasný zábor nad 1 rok
🟨	Dočasný zábor do 1 roku
▦	Věcné břemeno,VB

—	Hranice UMVŽST - A
—	Hranice dle jednotlivých nabyvatelů
—	Hranice trvalého záboru bez výkupu
—	Hranice dočasného záboru nad 1 rok
—	Hranice dočasného záboru do 1 roku
—	Hranice pro věcná břemena
—	Projektovaný stav
—	Hranice parcel dle KN
—	Hranice vnitřní kresby
—•—	Hranice katastrálního území
100	Číslo parcelní
100	Číslo parcelní dle GP
k.ú. Petrovice	Název katastrálního území dle KN

Jiná ověření:

Paré:

Orientační schéma:

Razítko AZI

Ing. Ladislav Jarůšek
Autorizovaný zeměměřický inženýr

Číslo ověření: 265/2025

Náležitostmi a přesností odpovídá právním předpisům a podmínkám písemně dohodnutým s objednatelem.

Ing. Ladislav Jarůšek

Digitálně podepsal Ing. Ladislav Jarůšek
Datum: 2025.07.24 09:19:19 +02'00'

Podpis: Datum:

Revize:	Datum:	Popis:	Kontroloval:

Stavebník/Investor: **Správa železnic, státní organizace**
Adresa: Dlážděná 1003/7, 110 00 Praha 1
Zástupce investora: **Stavební správa východ**
Adresa: Nerudova 773/1, 779 00 Olomouc

SPRÁVA ŽELEZNIC

Zhotovitel díla: **Společnost HRATÝN**
Účastník společnosti: **MORAVIA CONSULT Olomouc a.s.**
Adresa: Legionářská 1085/8, 779 00 Olomouc
Kontakt: T: +420 585 570 444; E: moravia@moravia.cz

Účastník společnosti: **Valbek, spol. s r.o.**
Adresa: V Olšinách 2300/75, 100 00 Praha 10
Kontakt: T: +420 221 592 050; E: info@valbek.cz

Účastník společnosti: **Valbek SK, spol. s r.o.**
Adresa: Pribina 4 (EUROVEA), 811 09 Bratislava
Kontakt: T: +421 221 592 050; E: info@valbek.sk

Zhotovitel části/objektu: **Valbek, spol. s r.o.**
Adresa: Vaňurova 505/17, 460 07 Liberec
Kontakt: T: +420 487 070 435; E: info@valbek.cz

Hlavní projektant (HIP): **Ing. Pavel Kučera** Specialista:

Název stavby/akce: **Modernizace traťového úseku Hradec Králové (mimo) - Týniště nad Orlicí (mimo)**
Označení investora: **S621600048**
Zakázka: **23-PH01-016**
Název části: Geodetická dokumentace
Označení části: **N.1.5**
Název objektu/dílčí části: **Záborový elaborát**
Označení objektu/komplexu: **N.1.5.2**
Název přílohy: Katastrální situační výkres záborů
Název dílčí části přílohy: žkm 43,4 - 45,9
Číslo přílohy (typ/pořadí): **3.9**
Odpovědný AZI: Ing. L. Jarůšek
Zpracovatel přílohy: Ing. J.Segešová, L.Fúsková
Měřítko: 1 : 1000
Formáty: 24 x A4
Stupeň dokumentace: **DUSL**
Kraj: Královéhradecký
Katastrální území: Petrovice nad Orlicí
TUDU: 1302
Smluvní datum zpracování: **07/2025**

Označení investora::	Stupeň dokumentace:	Část:	Objekt:	Podobjekt:	Příloha:	Revize:
S 6 3 1 5 0 0 8 4 9	_ D U S L	_ _ _ N 1 5	_ _ _ _ _ N 1 5 2	_ _ _	_ _ 3 8	_ P 0 4